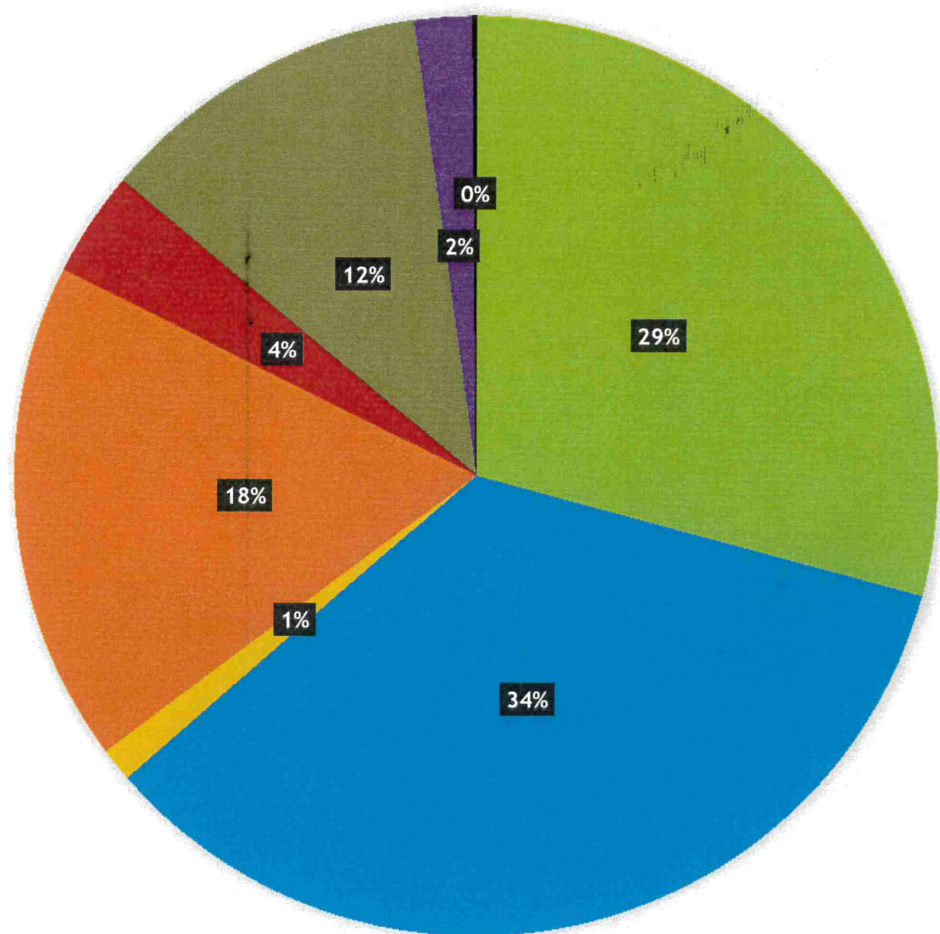





Prévisions Budgétaires 2020

Proposition Budget Communal 2020

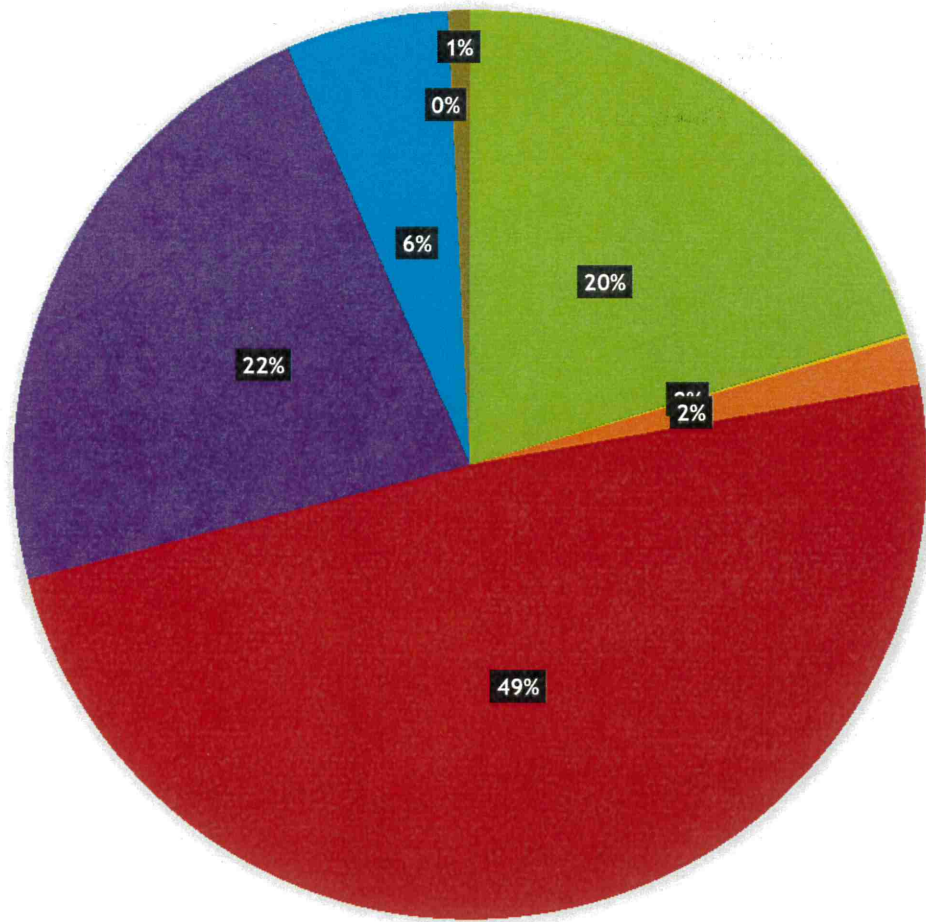
Dépenses de Fonctionnement



- 011 : Charges à Caractère Général
- 012 : Charges de Personnel et frais assimilés
- 022 : Dépenses Imprévues
- 023 : Virement à la Section d'Investissement
- 042 : Opération d'Ordre de transfert entre Sections
- 65 : Autres Charges de Gestion Courante
- 66 : Charges Financières
- 67 : Charges Exceptionnelles



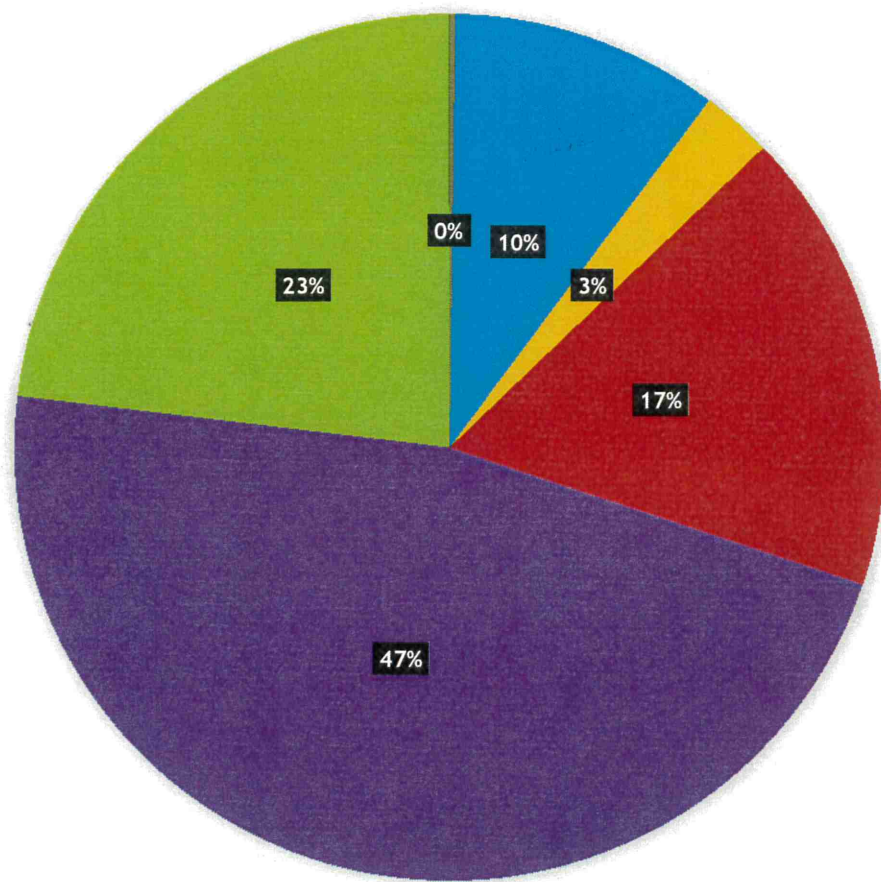
Recettes de Fonctionnement



- 002 : Résultat de Fonctionnement Reporté
- 013 : Atténuations de Charges
- 042 : Opérations d'Ordre de Transfert entre Sections
- 70 : Produits des Services, du Domaine et Ventes Diverses
- 73 : Impôts et Taxes
- 74 : Dotations et Participations
- 75 : Autres Produits de Gestion Courante
- 76 : Produits Financiers
- 77 : Produits Exceptionnels



Dépenses d'Investissement



■ 040 : Opérations d'Ordre de Transfert entre Sections

■ 16 : Emprunts et Dettes Assimilées

■ 20 : Immobilisations Incorporelles

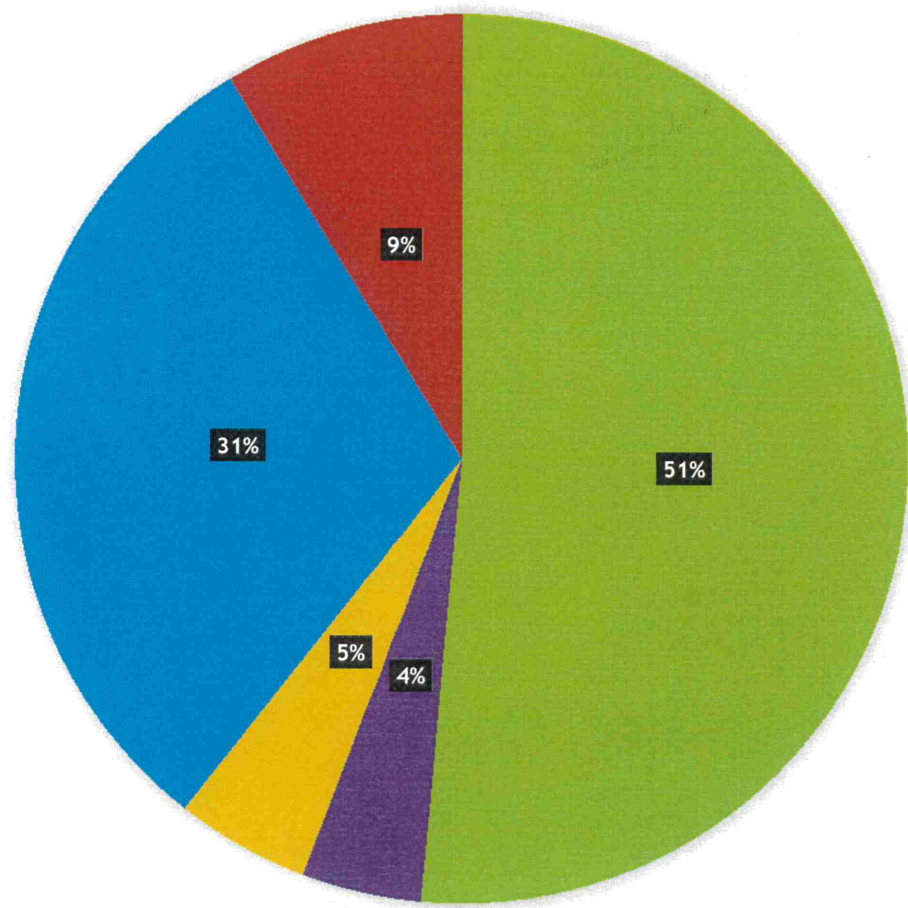
■ 204 : Subventions d'Equipement Versées

■ 21 : Immobilisations Corporelles


■ 23 : Immobilisations en Cours

■ 26 : Participations et Créances Rattachés à des Participations

Recettes d'Investissement




- 001 : Solde d'Exécution Section Investissement Reporté
- 021 : Virement de la Section de Fonctionnement
- 040 : Opérations d'Ordre de Transfert entre Section
- 10 : Dotations, Fonds Divers et Réserves
- 13 : Subventions d'Investissement



DIRECTION GÉNÉRALE DES
FINANCES PUBLIQUES

EXTRAIT DU PLAN CADASTRAL



Département :
Pyrénées Orientales

Commune :
BANYULS DELS ASPRES

Section : AB
Feuille : 000 AB 01

Échelle d'origine : 1/1000
Échelle d'édition : 1/1000

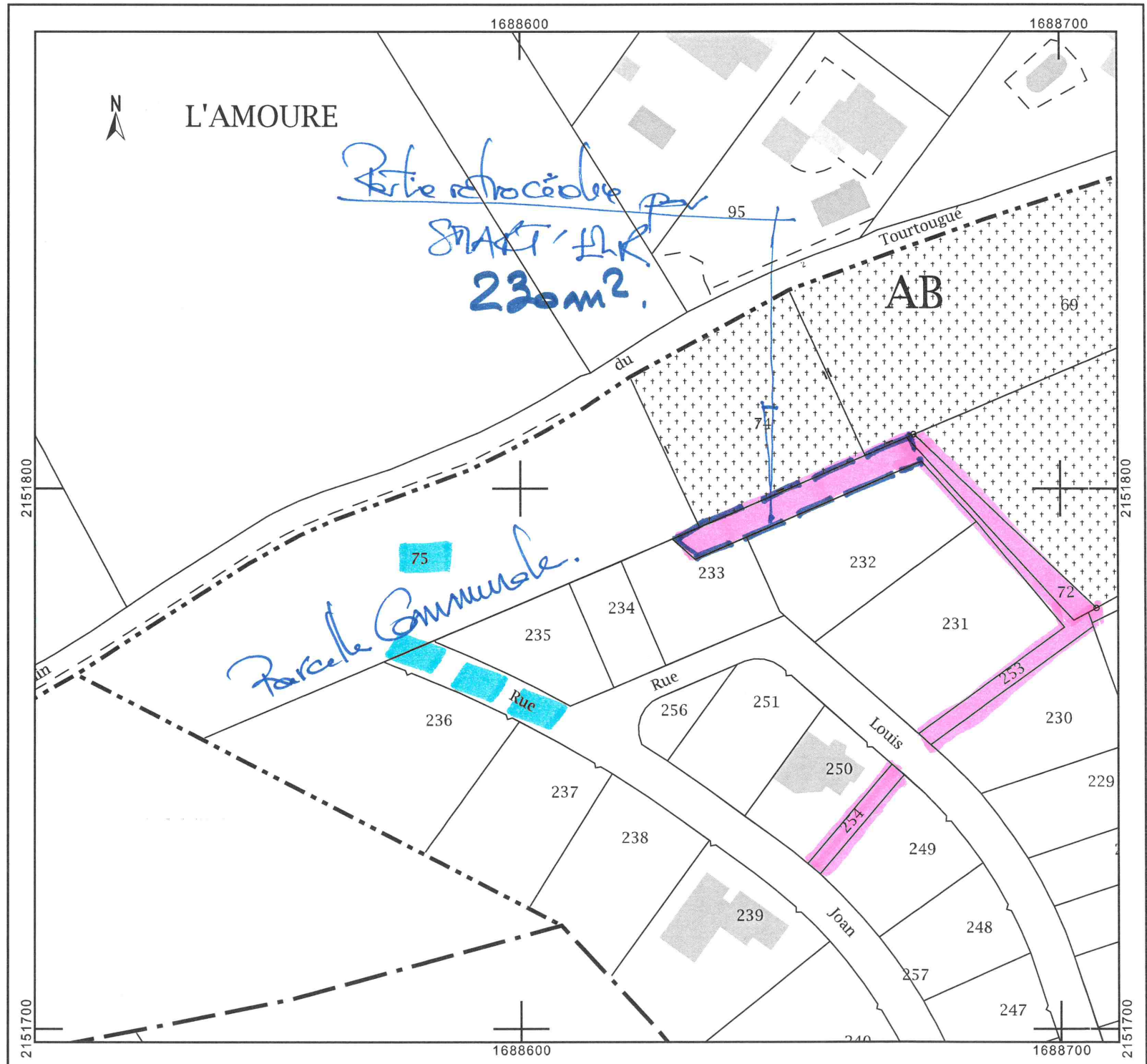
Date d'édition : 20/07/2020
(fuseau horaire de Paris)

Coordonnées en projection : RGF93CC43

Le plan visualisé sur cet extrait est géré par le centre
des impôts foncier suivant :
PERPIGNAN
24 avenue de la Côte Vermeille TSA 10009 66961
66961 PERPIGNAN Cedex 9
tél. 0468664132 - fax 0468661516
cdif.perpignan@dgifp.finances.gouv.fr

Cet extrait de plan vous est délivré par :

cadastre.gouv.fr
©2017 Ministère de l'Action et des Comptes publics



LOT 45B				
Número	X	Y	Distance	Corde
5009	1688615.36	2151794.33		
5001	1688628.03	2151792.40	13.24	13.24
5002	1688616.99	2151786.46	10.11	10.11
5000	1688615.36	2151794.33	8.54	8.54
S=43 m ²				

B				
Número	X	Y	Distance	Corde
5009	1688574.68	2151787.89	8.91	8.91
5014	1688583.83	2151771.71	5.81	5.81
5015	1688578.41	2151773.81	17.28	14.22
5016	1688578.81	2151788.02	26.73	26.73
5017	1688603.37	2151798.81	16.08	15.21
5018	1688610.73	2151812.12	2.49	2.47
5019	1688611.22	2151814.54	7.34	7.34
5020	1688604.82	2151810.70	4.03	4.03
5021	1688601.38	2151808.67	6.31	5.09
5022	1688601.02	2151803.70	26.70	26.70
5023	1688576.60	2151793.01	9.94	9.72
5024	1688569.86	2151785.91	5.02	5.02
5012	1688566.07	2151782.75	6.92	6.92
5011	1688568.20	2151776.17	8.83	8.71
5010	1688573.17	2151769.02	1.89	1.89
5009	1688574.68	2151787.89		
S=412 m ²				

C				
Número	X	Y	Distance	Corde
5006	1688584.09	2151771.82	8.60	8.60
5007	1688580.74	2151779.74	36.80	36.80
5004	1688614.39	2151794.63	14.26	14.26
5001	1688629.00	2151790.40	5.54	5.54
5025	1688633.10	2151792.56	30.68	30.68
5026	1688620.38	2151820.47	10.11	10.11
5027	1688611.90	2151814.95	0.70	0.70
5019	1688611.22	2151814.54	2.49	2.47
5018	1688610.73	2151812.12	16.08	15.21
5017	1688603.37	2151798.81	26.73	26.73
5016	1688578.91	2151788.02	17.28	14.22
5015	1688578.41	2151773.81	5.81	5.81
5014	1688583.83	2151771.71	0.29	0.29
5006	1688584.09	2151771.82		
S=791 m ²				

D				
Número	X	Y	Distance	Corde
5021	1688601.38	2151808.67	4.09	4.09
5028	1688597.78	2151806.93	8.13	8.13
5029	1688590.48	2151803.37	26.30	26.30
5030	1688595.72	2151794.24	7.25	7.25
5031	1688595.08	2151791.32	10.63	10.63
5032	1688549.75	2151786.23	19.59	19.59
5033	1688533.21	2151775.73	18.69	18.69
5034	1688517.71	2151765.29	25.84	25.84
5035	1688540.67	2151753.44	3.21	3.21
5006	1688584.09	2151771.82	10.63	10.63
5013	1688544.45	2151765.19	27.85	27.85
5012	1688566.07	2151762.75	5.02	5.02
5024	1688569.86	2151785.91	9.94	9.72
5023	1688576.60	2151793.01	26.70	26.70
5022	1688601.02	2151803.70	6.29	5.09
5021	1688601.38	2151808.67		
S=942 m ²				

LOT 46B				
Número	X	Y	Distance	Corde
5003	1688609.04	2151782.38		
5002	1688616.69	2151786.46	10.48	10.48
5000	1688615.36	2151794.33	8.54	8.54
5004	1688614.39	2151794.63	1.02	1.02
5005	1688605.51	2151790.70	9.70	9.70
5003	1688609.04	2151782.38	9.04	9.04
S=95 m ²				

LOT 47B				
Número	X	Y	Distance	Corde
5006	1688584.09	2151771.82		
5007	1688580.74	2151779.74	27.10	27.10
5005	1688605.51	2151790.70	9.04	9.04
5003	1688609.04	2151782.38	27.09	27.09
5009	1688584.09	2151771.82		
S=239 m ²				

A				
Número	X	Y	Distance	Corde
5008	1688543.62	2151754.69	33.75	33.75
5002	1688574.68	2151787.86	1.09	1.09
5010	1688573.17	2151769.02	8.83	8.71
5011	1688568.20	2151776.17	6.92	6.92
5012	1688566.07	2151782.75	27.85	27.85
5013	1688544.45	2151765.19	10.53	10.53
5008	1688543.62	2151754.69		
S=375 m ²				

LOT 47B				
Número	X	Y	Distance	Corde
5006	1688584.09	2151771.82		
5007	1688580.74	2151779.74	27.10	27.10
5005	1688605.51	2151790.70	9.04	9.04
5003	1688609.04	2151782.38	27.09	27.09
5009	1688584.09	2151771.82		
S=239 m ²				

A				
Número	X	Y	Distance	Corde
5008	1688543.62	2151754.69	33.75	33.75
5002	1688574.68	2151787.86	1.09	1.09
5010	1688573.17	2151769.02	8.83	8.71
5011	1688568.20	2151776.17	6.92	6.92
5012	1688566.07	2151782.75	27.85	27.85
5013	1688544.45	2151765.19	10.53	10.53
5008	1688543.62	2151754.69		
S=375 m ²				

LOT 47B				
Número	X	Y	Distance	Corde
5006	1688584.09	2151771.82		
5007	1688580.74	2151779.74	27.10	27.10
5005	1688605.51	2151790.70	9.04	9.04
5003	1688609.04	2151782.38	27.09	27.09
5009	1688584.09	2151771.82		
S=239 m ²				

A				
Número	X	Y	Distance	Corde
5008	1688543.62	2151754.69	33.75	33.75
5002	1688574.68	2151787.86	1.09	1.09
5010	1688573.17	2151769.02	8.83	8.71
5011	1688568.20	2151776.17	6.92	6.92
5012	1688566.07	2151782.75	27.85	27.85
5013	1688544.45	2151765.19	10.53	10.53
5008	1688543.62	2151754.69		
S=375 m ²				

LOT 47B				
Número	X	Y	Distance	Corde
5006	1688584.09	2151771.82		
5007	1688580.74	2151779.74	27.10	27.10
5005	1688605.51	2151790.70	9.04	9.04
5003	1688609.04	2151782.38	27.09	27.09
5009	1688584.09	2151771.82		
S=239 m ²				

A				
Número	X	Y	Distance	Corde
5008	1688543.62	2151754.69	33.75	33.75
5002	1688574.68	2151787.86	1.09	1.09
5010	1688573.17	2151769.02	8.83	8.71
5011	1688568.20	2151776.17	6.92	6.92
5012	1688566.07	2151782.75	27.85	27.85
5013	1688544.45	2151765.19	10.53	10.53
5008	1688543.62	2151754.69		
S=375 m ²				

LOT 47B				
Número	X	Y	Distance	Corde
5006	1688584.09	2151771.82		
5007	1688580.74	2151779.74	27.10	27.10
5005	1688605.51	2151790.70	9.04	9.04
5003	1688609.04	2151782.38	27.09	27.09
5009	1688584.09	2151771.82		
S=239 m ²				

A				
Número	X	Y	Distance	Corde
5008	1688543.62	2151754.69	33.75	33.75
5002	1688574.68	2151787.86	1.09	1.09
5010	1688573.17	2151769.02	8.83	8.71
5011	1688568.20	2151776.17	6.92	6.92
5012	1688566.07	2151782.75	27.85	27.85
5013	1688544.45	2151765.19	10.53	10.53
5008	1688543.62	2151754.69		
S=375 m ²				

LOT 47B				
Número	X	Y	Distance	Corde
5006	1688584.09	2151771.82		
5007	1688580.74	2151779.74	27.10	27.10
5005	1688605.51	2151790.70	9.04	9.04
5003	1688609.04	2151782.38	27.09	27.09
5009	1688584.09	2151771.82		
S=239 m ²				

A				
Número	X	Y	Distance	Corde
5008	1688543.62	2151754.69	33.75	33.75
5002	1688574.68	2151787.86	1.09	1.09
5010	1688573.17	2151769.02	8.83	8.71
5011	1688568.20	2151776.17	6.92	6.92
5012	1688566.07	2151782.75	27.85	27.85
5013	1688544.45	2151765.19	10.53	10.53
5008	1688543.62	2151754.69		
S=375 m ²				

LOT 47B				
Número	X	Y	Distance	Corde
5006	1688584.09	2151771.82		
5007	1688580.74	2151779.74	27.10	27.10
5005	1688605.51	2151790.70	9.04	9.04
5003	1688609.04	2151782.38	27.09	27.09
5009	1688584.09	2151771.82		
S=239 m ²				

A				
Número	X	Y	Distance	Corde
5008	1688543.62	2151754.69	33.75	33.75
5002	1688574.68	2151787.86	1.09	1.09
5010	1688573.17	2151769.02	8.83	8.71
5011	1688568.20	2151776.17	6.92	6.92
5012	1688566.07	2151782.75	27.85	27.85
5013	1688544.45	2151765.19	10.53	10.53
5008	1688543.62	2151754.69		
S=375 m ²				

LOT 47B				
Número	X	Y	Distance	Corde
5006	1688584.09	2151771.82		
5007	1688580.74	2151779.74	27.10	27.10
5005	1688605.51	2151790.70	9.04	9.04
5003	1688609.04	2151782.38	27.09	27.09
5009	1688584.09	2151771.82		
S=239 m ²				

A				
Número	X	Y	Distance	Corde
5008	1688543.62	2151754.69	33.75	33.75
5002	1688574.68	2151787.86	1.09	1.09
5010	1688573.17	2151769.02	8.83	8.71
5011	1688568.20	2151776.17	6.92	6.92
5012	1688566.07	2151782.75	27.85	27.85
5013	1688544.45	2151765.19	10.53	10.53
5008	1688543.62	2151754.69		
S=375 m ²				

LOT 47B				
Número	X	Y	Distance	Corde
5006	1688584.09	2151771.82		
5007	1688580.74	21		

DIRECTION GÉNÉRALE DES
FINANCES PUBLIQUES

EXTRAIT DU PLAN CADASTRAL



Département :
Pyrénées Orientales

Commune :
BANYULS DELS ASPRES

Section : AD
Feuille : 000 AD 01

Échelle d'origine : 1/1000
Échelle d'édition : 1/500

Date d'édition : 20/07/2020
(fuseau horaire de Paris)

Coordonnées en projection : RGF93CC43

Le plan visualisé sur cet extrait est géré par le centre
des impôts foncier suivant :
PERPIGNAN
24 avenue de la Côte Vermeille TSA 10009 66961
66961 PERPIGNAN Cedex 9
tél. 0468664132 -fax 0468661516
cdif.perpignan@dgfip.finances.gouv.fr


Cet extrait de plan vous est délivré par :

cadastre.gouv.fr
©2017 Ministère de l'Action et des Comptes publics



DIRECTION GÉNÉRALE DES
FINANCES PUBLIQUES

EXTRAIT DU PLAN CADASTRAL



Département :
Pyrénées Orientales

Commune :
BANYULS DELS ASPRES

Section : A
Feuille : 000 A 03

Échelle d'origine : 1/2500
Échelle d'édition : 1/2500

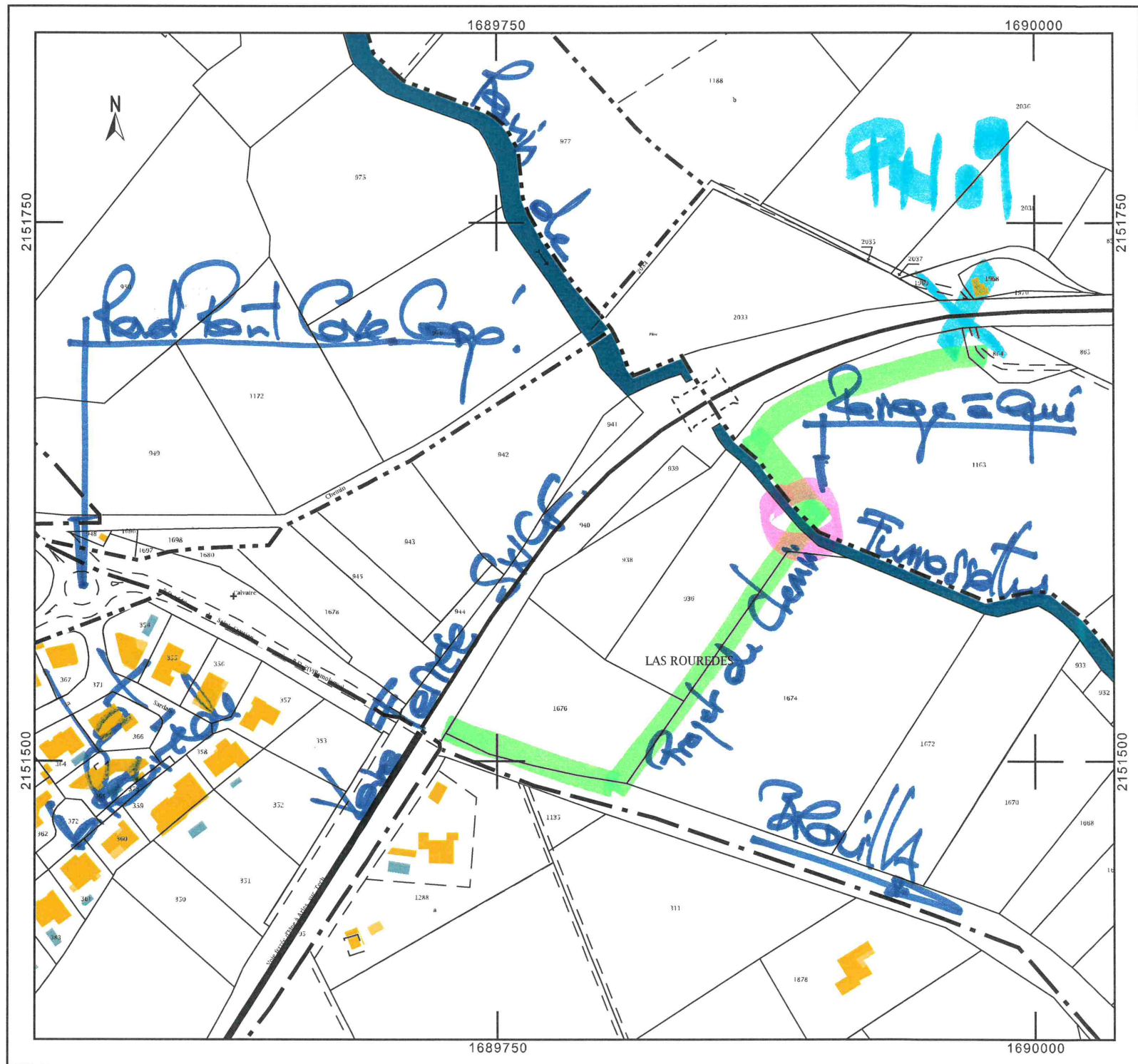
Date d'édition : 21/07/2020
(fuseau horaire de Paris)

Coordonnées en projection : RGF93CC43

Le plan visualisé sur cet extrait est géré par le centre
des impôts foncier suivant :
PERPIGNAN
24 avenue de la Côte Vermeille TSA 10009 66961
66961 PERPIGNAN Cedex 9
tél. 0468664132 -fax 0468661516
cdf.perpignan@dgfip.finances.gouv.fr


Cet extrait de plan vous est délivré par :

cadastre.gouv.fr
©2017 Ministère de l'Action et des Comptes publics



DIRECTION GÉNÉRALE DES
FINANCES PUBLIQUES

EXTRAIT DU PLAN CADASTRAL



Département :
Pyrénées Orientales

Commune :
BANYULS DELS ASPRES

Section : B
Feuille : 000 B 02

Échelle d'origine : 1/2500
Échelle d'édition : 1/2500

Date d'édition : 21/07/2020
(fuseau horaire de Paris)

Coordonnées en projection : RGF93CC43

Le plan visualisé sur cet extrait est géré par le centre
des impôts foncier suivant :
PERPIGNAN
24 avenue de la Côte Vermeille TSA 10009 66961
66961 PERPIGNAN Cedex 9
tél. 0468664132 -fax 0468661516
cdif.perpignan@dgfip.finances.gouv.fr

Cet extrait de plan vous est délivré par :

cadastre.gouv.fr
©2017 Ministère de l'Action et des Comptes publics

